












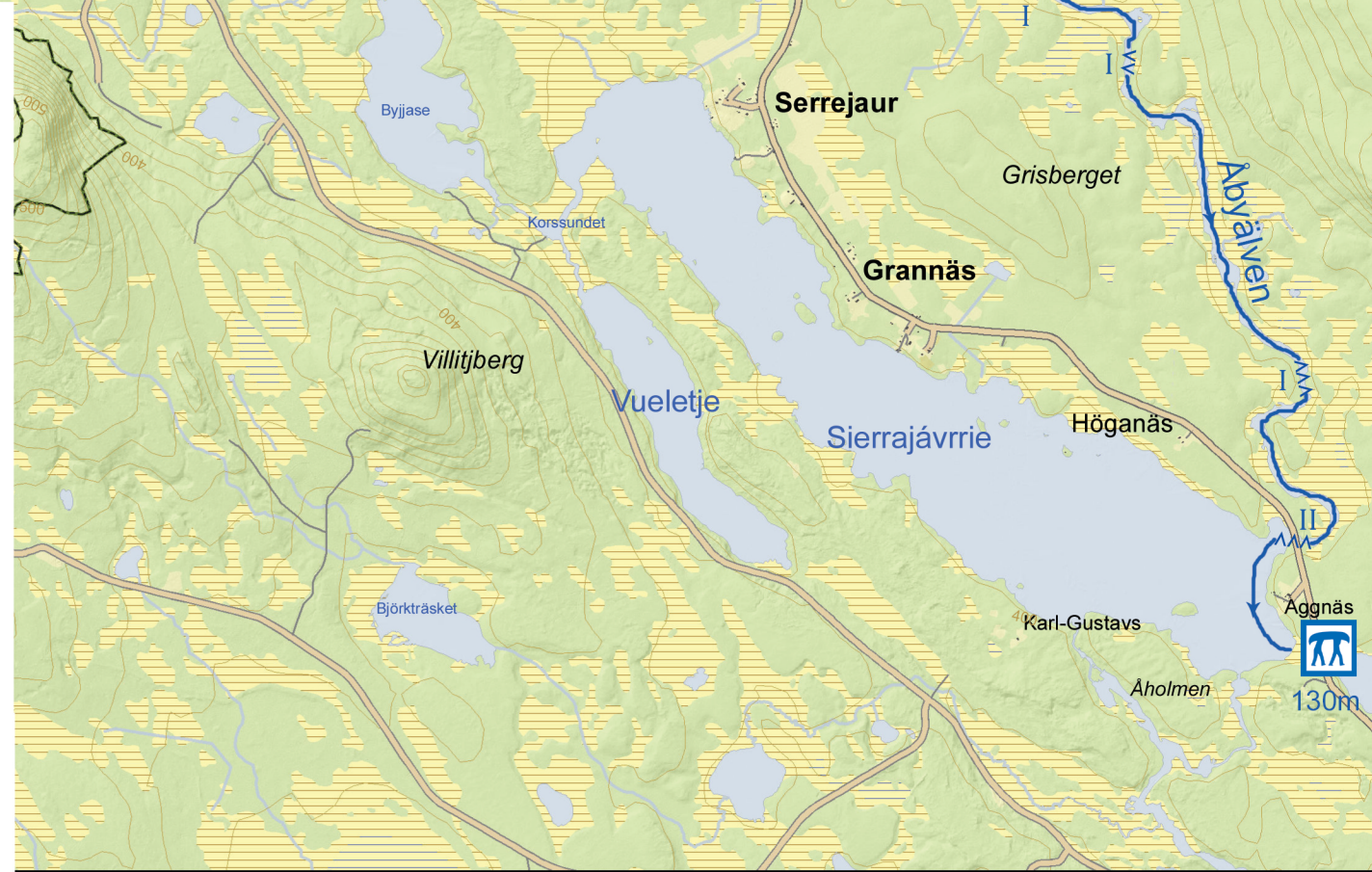

Teckenförklaring/Legend

-  Kanotled/Canoe trail
-  Startpunkt/Starting point
-  Parkering/Parking
-  Kanottransport/Canoe transport by foot
-  Bilväg/Road
-  Mindre väg/Lesser road
-  Sankmark/Wetlands
-  Sankmark svårframkomlig/Wetlands impassable
-  Fors klass 2/Rapids class 2



Arvidsjaur kommun
Arvidsjävrén kommunvårdna

Ekvidistans/Equidistance: 10m
1:35 000 © Lantmäteriet





Äbyälven kanotled



Välkommen till
Arvidsjaur



Arvidsjaur kommun
Ärviesjävrien kommundna



www.arvidsjaur.se
Foto: Gisela Åberg

Information:

Koordinater startpunkt Trollträsket:
N: 65° 42.190
E: 19° 35.693

Koordinater startpunkt Rastplats:
N: 65° 38.990
E: 19° 42.275

Från Arvidsjaur:

Kör söderut från Arvidsjaur och sväng vänster mot Luleå/Älvsbyn på väg 94. Följ vägen ca 3 mil till Voutner. Kör över Voutnersjön och sväng antingen in på rastplatsen till höger för en kortare tur eller ta första vägen till vänster in mot Voutner. Ta första vägen till vänster även här och följ grusvägen norrut i 8km tills ni kommer till en vändplats. Till vänster går en orörd skogsväg ned till en anslutande bäck till Trollträsket där det är lämpligt att sätta i kanoten.

Starta vid den anslutande bäcken till Trollträsket. Paddla nedströms i de små sjöarna och åarna och njut av vildmarkskänslan tills ni når Vuotnersjön. Paddla längs med sjön och under tunneln till väg 94. Vänd åt höger mot rastplatsen som ligger längs med vägen eller fortsätt i Vuotnersjön till Bastuselet och håll det västra utloppet i den södra änden. Fortsätt i Äbyälven till sjön Sierrajävrie och avsluta nedanför byn Aggnäs vid sandstranden som är markerad på kartan. Här är det ungefär 130 m bäring av kanoten till vägen. Turen rekommenderas som en tvådagstur och innehåller några mindre forsar som är paddlingsbara, observera dock att svårigheten varierar med vattenståndet.

Information:

Coordinates starting point Trollträsket:
N: 65° 42.190
E: 19° 35.693

Coordinates starting point parking
N: 65° 38.990
E: 19° 42.275

From Arvidsjaur:

Drive south from Arvidsjaur and turn left towards Luleå/Älvsbyn on road 94. Follow the road for approx. 30km to the village Voutner. Drive over lake Voutner and either turn right to the parking lot for a shorter tour or turn left for Voutner right after the lake. Turn left again and follow the dirtroad north for 8km until arriving at a turning point. At your left there is a small creek leading towards the lake.

Start at lake Trollträsket and continue through the small lakes that are Äbyälven downstreams. Enjoy the the feeling of wilderness as you're entering lake Voutner. Paddle through the lake and under road 94. Either turn right towards the parking or continue to lake Bastuselet. Äbyälven then takes you all the way to lake Sierrajävrie where the trail ends at the beach near the small village of Aggnäs. Here it is approx. 130m to carry the canoe to the road.

The trail is recommended to paddle on two days and provides a few smaller rapids that are canoeable. Note that the severity depends on the water level.

Regler och tips vid paddling:

- All paddling sker på egen risk.
- Alla som paddlar ska ha godkänd flytväst på sig, detta gäller även djur.
- Simkunnighet är ett måste för en säker paddeltur.
- Ha alltid en första-hjälpensväska med dig.
- Ta med gott om vatten, kom ihåg att det är ansträngande att paddla!
- Om turen går förbi forsar eller svåra passager; gå iland och rekognoscera dessa partier till fots innan försök till paddling genomförs.
- Tänk på att det kan blåsa upp och bli farliga vågor på stora sjöar. Paddla alltid längs stranden.
- Lagg kläder och mobil i vattentäta påsar som förslagsvis knyts fast i kanoten.
- Det är förbjudet att skräpa ned så ta med skräpet hem!
- Vill du elda, använd iordningsställda eldplatser. Se till att inte eldningsförbud råder.
- Hundar ska hållas kopplade i naturreservat och nationalparker samt under tiden 1 mars till 20 augusti. Detta är för att inte störa viltet när ungarna är små.
- Det är tillåtet att plocka bär och svamp. Vissa växtarter som t.ex orkidéer är fridlysta. Det är också förbjudet att plocka levande växter och delar av träd.
- För att få fiska måste du köpa fiskekort som finns bl.a. på Intersport i Arvidsjaur.
- Många samebyar har betesmarker för sina renar där lederna går. Den som träffar på en renjord eller enstaka renar ska hålla sig lugn och inte störa renarna.

Regulations and advice when canoeing:

- All canoeing is at your own risk.
- When canoeing you have to wear a certified life jacket, this includes animals.
- Swimming ability is a qualification for a safe excursion.
- Always bring a First-Aid Kit.
- Bring plenty of water, remember that it is tiring to paddle!
- If the path has rapids, scout these passages by foot before attempting to paddle through them.
- Be aware that big waves can occur on large lakes. Always paddle along the shorelines.
- Put clothes and telephone in waterproof bags that are tied to the canoe.
- Do not litter, bring your garbage home!
- If you want to make a fire, use already available fire places. Make sure it is not a fire ban.
- Dogs must be kept on a leash between 1 march to 20th august. This to make sure the wildlife is not disturbed.
- You can pick berries and mushrooms but do not harm living trees or plants. Some plants are also protected by law.
- To fish in the lakes you must by a Fishing card at Intersport in Arvidsjaur.
- Do not disturb the reindeers.